

## PROGRAMMHEFT

Internationaler 3 – Tage – OL

18.05.2024 DM Mittel (WRE)

19.05.2024 BRL Lang

20.05.2024 BRL Sprint OL (WRE)



## Grußwort

Liebe Wettkämpfer,  
sehr geehrte Gäste,

ich freue mich, Sie in Wilsdruff zu den Deutschen Meisterschaften  
im Orientierungslauf, begrüßen zu dürfen.



Die Stadt Wilsdruff liegt, eingebettet in eine reizvolle landschaftliche Umgebung, unmittelbar vor den Toren der Sächsischen Landeshauptstadt Dresden. Sie bietet für ihre ca. 14.700 Einwohner ein attraktives Wohn- und Lebensumfeld. Zahlreiche individuelle Einkaufsmöglichkeiten, ärztliche Grundversorgung, Kindertagesstätten, Grundschulen, Oberschule, Gymnasium sowie Seniorenresidenzen stehen in Wilsdruff und den 13 Ortsteilen zur Verfügung. Spiel- und Sportplätze, Wander- und Radwege bieten Möglichkeiten zur individuellen Freizeitgestaltung. Auch die Dorfgemeinschaftshäuser in den Ortsteilen und das „Stadt- und Vereinshaus – Kleinbahnhof Wilsdruff“ stehen zur Nutzung bereit. Ob individuell oder in einem der über 80 Vereine – vielfältig ist die Palette der Angebote.

Die Geschichte der Stadt Wilsdruff reicht zurück ins dreizehnte Jahrhundert. Noch heute findet der aufmerksame Betrachter Zeugnisse aus dieser Zeit. Sachkundig und liebevoll werden in allen Ortsteilen der Stadt historisch bedeutsame Zeitzeugnisse durch engagierte ehrenamtlich Tätige bewahrt und gepflegt. Aber auch neu Entstandenes erringt Aufmerksamkeit. Neue Wohnanlagen, Geschäftsgebäude, wunderschön sanierte Häuser und gepflegte Grünanlagen prägen die eigenständigen Ortsbilder.

Den Gewerbebetrieben und Handwerkern eröffnet sich durch die Autobahnanschlussstellen zur A 4 und A 17 eine hervorragende Verkehrsanbindung. Gut ausgelastete Gewerbegebiete bieten interessierten Gewerbetreibenden günstige Produktions- und Entwicklungsmöglichkeiten in Nachbarschaft namhafter Betriebe.

Tauchen Sie ein in die Geschichte und Gegenwart unserer Stadt. Nehmen Sie sich die Zeit und informieren Sie sich über unsere Stadt mit ihren Ortsteilen. Schnell werden Sie spüren, dass wir Jung und Alt eine liebens- und lebenswerte Heimat bieten.

Es grüßt Sie herzlich  
Ihr Bürgermeister

Ralf Rother



## Inhaltsverzeichnis

	Seite
Grußwort	1
Zeitplan	3
Anreise und Lageplan	4
Allgemeine Hinweise und Organisatorisches	5
Second Hand Stand	6
Logistik Wettkampfbereich Mohorn Grund	7
WKZ DM Mittel (WRE) 18.05. und BRL 19.05.	8
Technische Hinweise DM Mittel (WRE) 18.05.	9
Siegerehrung DM Mittel	11
Technische Hinweise BRL Lang 19.05.	12
Logistik Wettkampfbereich Wilsdruff	15
WKZ BRL Sprint (WRE) 20.05.	16
Technische Hinweise BRL Sprint (WRE) 20.05.	17
Organisations-Team	19
DANKE!	20



## Zeitplan

### Freitag, 17.05.24

19 – 22 Uhr                    Öffnung Orgbüro in der Saubachtalhalle, Wilsdruff  
19 Uhr                         Öffnung Massenquartier in der Saubachtalhalle Wilsdruff

### Samstag, 18.05.24

11 Uhr                         Öffnung Orgbüro am WKZ (Mohorn Grund)  
12:30 – 15.00 Uhr            Massenquartier schließt für diese Zeit  
13 Uhr                         erster Start DM Mittel  
13:00 – 14:45 Uhr            Startfenster für freien Start Direktbahn, D10, H10, D/H-12b  
ca. 16:45 Uhr                 flower ceremony im WKZ für die WRE Wertung  
17:30 Uhr                     Zielschluss  
18 Uhr                         Öffnung Parkstadion Wilsdruff, gastronomisches Angebot  
19 Uhr                         Siegehrung in Wilsdruff

### Sonntag, 19.05.24

9 Uhr                         Öffnung Orgbüro am WKZ (Mohorn Grund)  
10:00 – 13.30 Uhr            Massenquartier schließt für diese Zeit  
10 Uhr                         erster Start BRL Lang  
10:30 – 12:30 Uhr            Startfenster für freien Start Direktbahn, D10, H10, D/H-12b  
16 Uhr                         Zielschluss

### Montag, 20.05.24

9 Uhr                         Öffnung Orgbüro am WKZ (Saubachtalhalle)  
10 Uhr                         erster Start BRL Sprint  
10:15 – 11:45 Uhr            Startfenster für freien Start Direktbahn, D10, H10, D/H-12b  
13 Uhr                         flower ceremony WRE und Siegehrung 3 Tage OL direkt im WKZ  
13:30 Uhr                     Zielschluss  
14 Uhr                         Schließung Massenquartier

## Anreise und Lageplan

Koordinaten: Orgbüro 17.05./ Massenquartier/ WKZ 20.05  
Wilsdruff, Saubachtalhalle (Nossener Straße 21b)  
51.0506227, 13.5328574

WKZ 18.+19.05.  
Mohorn Grund  
50.998547, 13.479855

mit dem Auto:

von der A4 aus Richtung Chemnitz, Abfahrt Wilsdruff  
auf Meißner Straße Richtung Wilsdruff fahren, über Wielandstraße zur Nossener Straße, Saubachtalhalle ist  
ausgeschildert

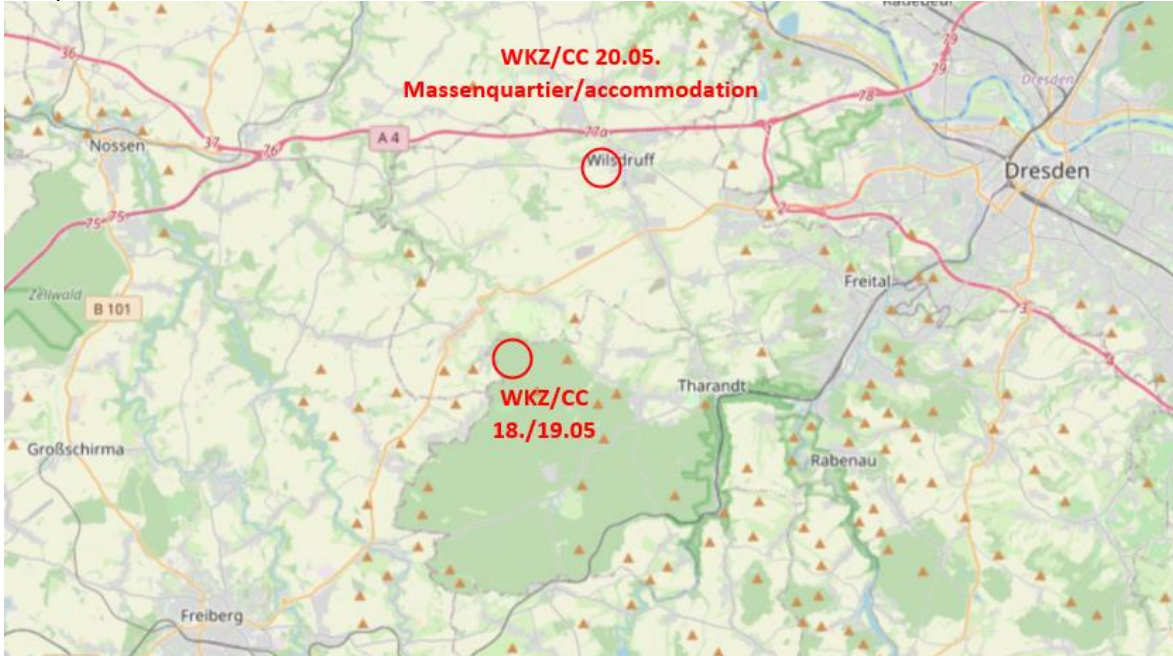
**ACHTUNG! Die Abfahrt ist aktuell aus Richtung Dresden gesperrt!**

Am Dreieck Dresden West auf die A17, Abfahrt Dresden Gorbitz, über B173 nach Kesseldorf, Abzweig nach  
Wilsdruff. Am Samstag und Sonntag zum WKZ direkt B173 weiter bis Mohorn-Grund.

Entfernung vom Massenquartier zum WKZ Samstag und Sonntag: 11 km  
Anfahrt über Grumbach, B173 Richtung Freiberg

ÖPNV:

mit dem Zug über Dresden, Buslinie 333 oder 424 von Dresden Hauptbahnhof bis Wilsdruff Marktplatz,  
Fahrplanauskunft: [www.vvo-online.de](http://www.vvo-online.de)



Parken WKZ 18./19.05.:

Nach Anfahrt über von der B173 nach Mohorn-Grund werden Parkplatzeinweiser auf die drei Parkflächen P1  
– P3 einweisen. Bitte folgt den Anweisungen, damit alle Fahrzeuge Platz finden.

Parkgebühren: Tagesticket Parken: 2,- € (weißes Ticket)  
3-Tagesticket Parken 5,- € (gelbes Ticket)

**Bitte die Tickets gut sichtbar im Frontbereich platzieren!**



## Allgemeine Hinweise und Organisatorisches

Versicherung: ist Sache jedes einzelnen Teilnehmers. Veranstalter, Ausrichter und Behörden übernehmen keinerlei Haftung.

Aufsichtspflicht und Rücksichtnahme:

Wir weisen darauf hin, dass Hunde im WKZ Bereich immer in Aufsicht sein müssen, das gilt insbesondere in den Bereichen, wo sich viele Kinder aufhalten. Gegenseitige Rücksichtnahme wird vorausgesetzt!

Kontrollsystem: Posten mit klassischem rot-weißen Schirm mit SI-Station

SPORTident

Berührungsloses registrieren ist aktiviert (Air+ Modus)

Die WRE Kategorien haben eine Ersatzregistrierung (Postenzange) bei Ausfall der SI-Station.

Alle SI Cards sind zugelassen. Eine Ausleihe von SI-Karten ist gegen eine Gebühr von 3,- € (+ 50,- € Pfand) im Orgbüro möglich.

Ergebnisse: Liveresults, QR Code in den technischen Hinweisen der Läufe

Die Ergebnislisten werden im O-Manager veröffentlicht.

Siegerehrung: DM Mittel 18.05. Platz 1- 6 Meisterschaft und Kinderklassen

Medaillen, Urkunden, Sachpreise

WRE Wertung 18.05. Flower ceremony im WKZ

3-Tage Wertung 20.05. Platz 1 – 3 in allen Klassen außer D/H-12b und Direktbahnen

WRE Wertung 20.05. Flower ceremony im WKZ

Abbruch: Sollte ein Läufer den Wettkampf vorzeitig beenden, muss er sich im Ziel zurückmelden.

Einsprüche: Einsprüche gemäß WKB Abschnitt A3

Schiedsgericht: Bernd Wollenberg (SV Schorfheide)

Mario Gorecki (USV Jena)

Valerio Casanova (OLG Regensburg)

Datenschutz: Mit der Anmeldung erklärt sich jeder Teilnehmer mit der Veröffentlichung seiner Meldedaten, Ergebnisse und eventuell entstehender Bilder oder Videos in den Start- und Ergebnislisten, in den Medien sowie im Internet einverstanden. Die bei der Anmeldung angegebenen personenbezogenen Daten werden gespeichert und zu Zwecken der Durchführung und Abwicklung der Veranstaltung und zu Zwecken der Medienberichterstattung genutzt. Mit der Anmeldung willigt der Teilnehmer in eine Speicherung der Daten zu diesem Zweck ein. Der Teilnehmer wird darauf hingewiesen, dass es sich bei der Veranstaltung um eine Sportveranstaltung handelt, an der ein öffentliches Interesse besteht, und erkennt es als üblich an, dass Teilnehmerergebnislisten in Medien veröffentlicht werden. Der Teilnehmer erklärt sich mit der Veröffentlichung seines Namens, Vornamens, Geburtsjahres, Vereins sowie der Bilder, auf denen er abgebildet ist, in allen berichtenden Printmedien (Teilnehmerliste, Ergebnisliste etc.) und in allen elektronischen Medien wie dem Internet einverstanden.



## Second Hand Stand für OL- und Sportkleidung

Ihr wollt endlich die Schuhe loswerden, die euch eigentlich zu klein sind? Die Thermohemden sind farblich doch nicht euer Ding? Ihr sucht noch schnell was passendes für Euch oder eure Kinder?

Dann ist der Second Hand Shop für Sportkleidung und Sportschuhe für Euch da!

Wir kümmern uns um den Verkauf, ihr erhaltet bei Verkauf euren Erlös.

Davon gehen 10 % an die die Kindergruppe des Post SV Dresden! Ihr dürft natürlich auch mehr spenden.

### FAQ:

Was darf ich verkaufen?

Alle Kleidungsstücke und Sportutensilien mit Bezug zu OL, Sport, Outdoor.

Was bezahle ich?

50 Cent pro Person Bearbeitungsgebühr

Was passiert mit dem Erlös?

Du erhältst 90% deines festgelegten Verkaufspreises. 10% gehen an die Kindergruppe des Post SV Dresden.

Du darfst natürlich auch mehr deines Verkaufserlöses spenden.

Was muss ich vorbereiten?

Du markierst deine Sachen mit deinen Initialen und Geburtsjahr und Preis. Zum Beispiel: „HW79 5.- €“. Das funktioniert am besten mit Malerkrepp oder Zettel mit Sicherheitsnadel. Du hast das nicht zu Hause? Kein Problem, wir haben beides auch am Verkaufsstand!

Was passiert, wenn meine besten Stücke nicht verkauft werden?

Die erhältst du natürlich wieder, wenn du bei uns vorbeikommst, um deinen Erlös abzuholen.



## Logistik Wettkampfbereich Mohorn Grund

Toiletten: Chemietoiletten im WKZ

Waschen: Es gibt einen Wassertank und Waschmöglichkeiten. Das ist kein Trinkwasser!

Kinder-OL: Es wird an allen Wettkampftagen einen Kinder OL direkt im WKZ geben.

### Medizinische

Betreuung: An beiden Tagen befindet sich eine Erstversorgung im WKZ. Das nächste Krankenhaus für Notfälle befindet sich in Freital oder Dresden.

Wasser/ Getränke: Es wird eine Getränkeversorgung im Zielbereich geben.  
Zielgetränke in Pfandflaschen – **bitte bringt die Pfandflaschen in die entsprechenden Sammelbehälter zurück!**  
Es wird zusätzlich Trinkwasser aus Kanistern geben. Dafür benötigt ihr **einen eigenen Becher!**

Verpflegung: An beiden Tagen wird im WKZ ein Verpflegungsangebot bestehen.

Kuchen + Kaffee Pavillon	Grill	Veggie-Stand
- Kuchen - Kaffee	- Bratwurst - Steak - Grillkäse - Getränke	- Vegetarische Angebote

**Gern möchten wir euch bitten, im Sinne der Nachhaltigkeit eigene Tassen und Teller mitzubringen!**

**Auf Einweggeschirr wird eine Gebühr von 0,50€ erhoben.**

Verkaufsstände: OL Shop Conrad

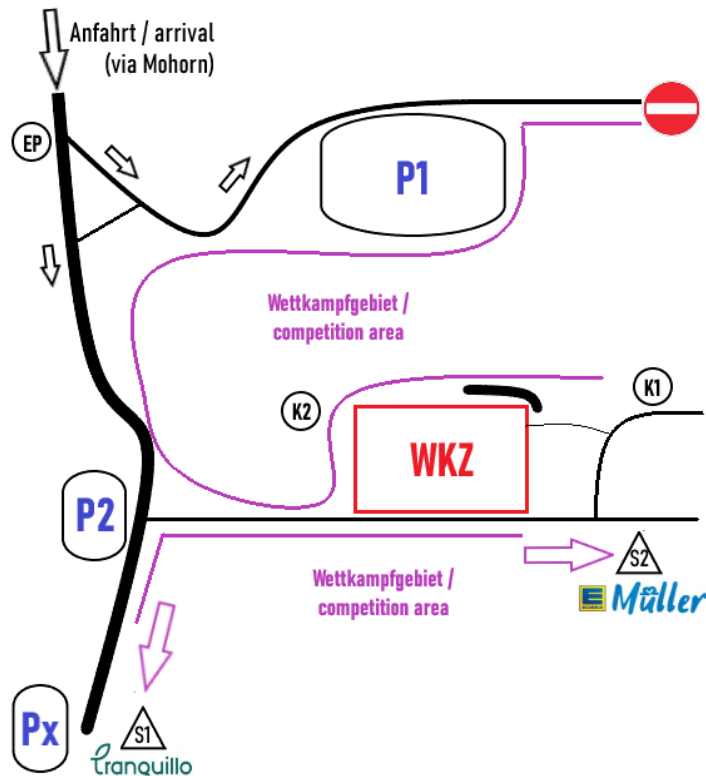
Sportvogel

2nd Hand Stand



# WKZ DM Mittel/ WRE 18.05. und BRL 19.05.

Lageplan:



WKZ:

**Legende / Legend:**

WKZ - Wettkampfbereich / competition area

K1 - Kinder OL 1.Tag / childs orienteering 1st day  
 K2 - Kinder OL 2.Tag / childs orienteering 2nd day

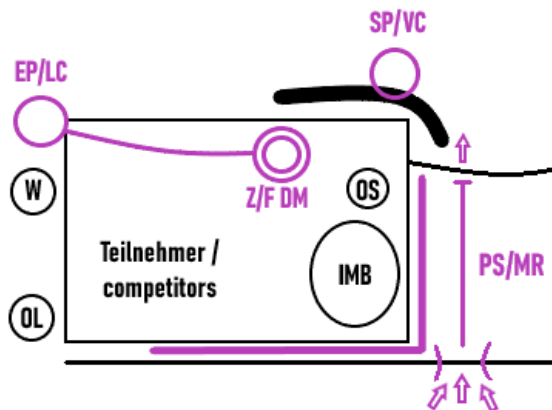
OS - Org Büro & Sanitäter / registration & first aid  
 IMB - Imbiss Zone / food court  
 W - WCs & Waschen / toilets & washing station  
 OL - OL Shops

PS/MR - Pflichtstrecke / mandatory route  
 SP/VC - Sichtposten / visible control  
 EP/LC - Endposten / last control  
 Z/F DM - Ziel für DM / finish for DM  
 Z/F 2 BRL - Ziel 2 für BRL / finish 2 for BRL

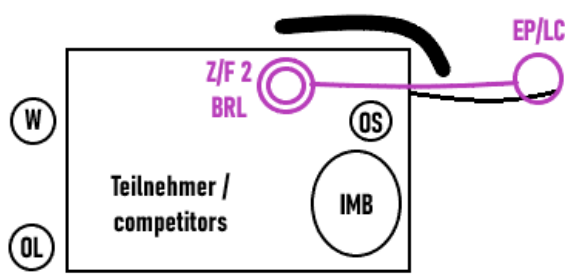
EP - Einweiser Parken / parking attendant  
 P1 - Hauptparkplatz PKW & kl. Transporter / main parking for cars & light transporters  
 P2 - Parken Veranstalter & WoMo / parking for organizer & campers  
 Px - Reserveparkplatz WoMo / reserve parking for campers

S1 - Weg zum "Tranquillo-Start" 1.Tag / way to "Tranquillo-Start" 1st day  
 S2 - Weg zum "Edeka Müller-Start" 1.+2.Tag / way to "Edeka Müller-Start" 1st+2nd day

## WKZ Detail 1.Tag / 1st day



## WKZ Detail 2.Tag / 2nd day



## Technische Hinweise DM Mittel (WRE) 18.05.

Erster Start: 13:00 Uhr  
Zielschluss: 17:30 Uhr

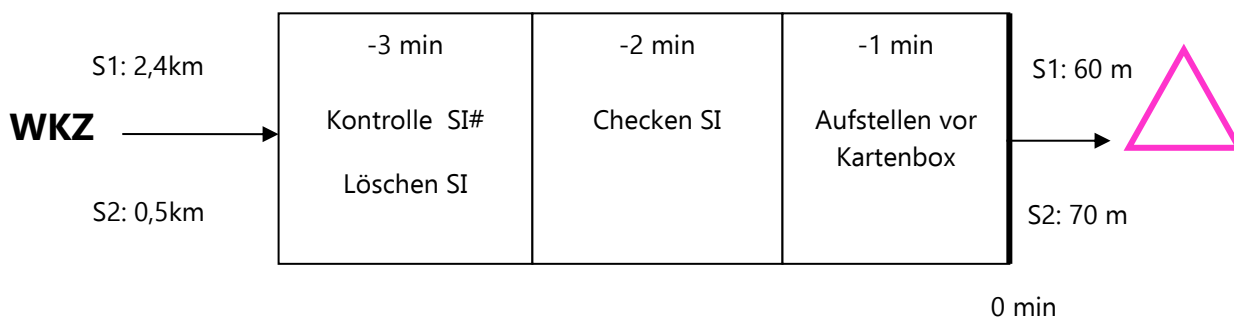
Entfernungen: Parken – WKZ 0,2 – 1,0 km  
 WKZ- tranquillo Start 1: **2,4 km, 30 Hm**

! Bitte rechtzeitig vom WKZ zum tranquillo Start 1 loslaufen. !  
 Möglichkeit der Nutzung der WarmUp Karte am tranquillo Start 1 mit einplanen.  
 Am tranquillo Start 1 wird es Trinkwasser geben, auf dem Weg befindet sich ein WC.

WKZ- Edeka Müller Start 2: **0,5 km, 25 Hm**



### Startablauf:



Die Entnahme der Karte erfolgt mit dem Startsignal. Jeder Läufer ist selbst dafür verantwortlich zu kontrollieren, ob er die richtige Karte entnommen/erhalten hat.

Der Weg von der Kartenausgabe zum Beginn der Orientierung (Startpflichtstrecke) ist ausgeflaggt und darf nicht verlassen werden!

Direktbahnen, D10, H10, D/H -12b: Separate Startgasse am Edeka Müller Start 2, Startfenster 13 – 14:45 Uhr Start mit Startstation und anschließend Pflichtstrecke bis zum Beginn der Orientierung (Postenschirm ohne SI-Station)

Postenbeschreibung: Die Postenbeschreibungen sind auf der Karte gedruckt und werden zusätzlich im Startbereich ausgegeben.

Karte: Mohorn Grund  
 A4 Laserdruck, Polyart 118g reiß- und wasserfest  
 Maßstab: siehe Bahndaten  
 Äquidistanz: 5 m  
 Aufnahme: Andreas Lückmann Stand: 04/2024

Sperrgebiete sind auf der Karte violett markiert. **Dies betrifft auch das WKZ, welches nicht belaufen werden darf.**

Besondere Symbole: ISOM2017-2 Meilerfläche

Bahnleger: Dietmar Fuchs

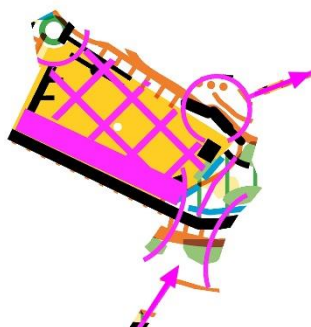
Geländebeschreibung:

Leicht hügliges Erzgebirgsvorland, zwischen 300 und 400 m ü. NN, zum Teil steilen Hängen, feinprofilierter Hinterlassenschaften des Bergbaues, mit typischem Mischwald samt Unterbewuchs und einem dichten Wegenetz.

Bahndaten:

Kategorien	Länge (km)	Steigung (hm)	Posten	Start	Maßstab
D -10, H -10	1,5	20	9	Edeka Müller S 2	1:10.000
D -12, H -12	1,9	45	10	Edeka Müller S 2	1:10.000
D/H -12b	1,5	15	7	Edeka Müller S 2	1:10.000
D -14	2	100	12	Edeka Müller S 2	1:10.000
H -14	2,6	85	11	Edeka Müller S 2	1:10.000
D -16, D 40-	2,7	90	13	Edeka Müller S 2	1:10.000
D -18	3,2	85	14	Edeka Müller S 2	1:10.000
D -20, DE	3,9	170	16	tranquillo S 1	1:10.000
D 19- A	2,8	115	16	Edeka Müller S 2	1:10.000
D 35-, H -16	3	75	14	Edeka Müller S 2	1:10.000
D 45-, D -50	2,6	85	12	Edeka Müller S 2	1:10.000
D 55-	2,3	80	12	Edeka Müller S 2	1:10.000
D 60-, D 65-	2	80	12	Edeka Müller S 2	1:7.500
D 70-, D 75-, D 80-, D 85-	1,5	65	10	Edeka Müller S 2	1:7.500
H -18, H 40-	3,6	195	17	tranquillo S 1	1:10.000
H -20, HE	5	175	18	tranquillo S 1	1:10.000
H 21- A	3,8	185	17	tranquillo S 1	1:10.000
H 35-	4,2	175	18	tranquillo S 1	1:10.000
H 45-	3,4	135	15	tranquillo S 1	1:10.000
H 50-	3,2	145	15	tranquillo S 1	1:10.000
H 55-	3,1	115	15	Edeka Müller S 2	1:10.000
H 60-	2,9	125	15	Edeka Müller S 2	1:7.500
H 65-, H 70-	2,4	70	12	Edeka Müller S 2	1:7.500
H 75-	2	85	11	Edeka Müller S 2	1:7.500
H 80-, H 85-	1,7	80	9	Edeka Müller S 2	1:7.500
DirKL	1,5	35	9	Edeka Müller S 2	1:10.000
DirML	1,9	60	12	Edeka Müller S 2	1:10.000
DirMS	2,1	85	13	Edeka Müller S 2	1:10.000
DirLS	2,4	90	14	Edeka Müller S 2	1:10.000

Pflichtstrecke: Für einige Klassen ist östlich vom WKZ eine Pflichtstrecke (ca. 35 m) eingerichtet.



Besondere Hinweise: Südlich von Posten 75 ist eine Grube mit Glasscherben. Diese ist mit Absperrband abgesperrt. Bitte nicht betreten!

Zeitmessung: Die Zeitnahme im Ziel erfolgt durch Registrierung an der Zielstation. SI Air+ ist aktiviert.

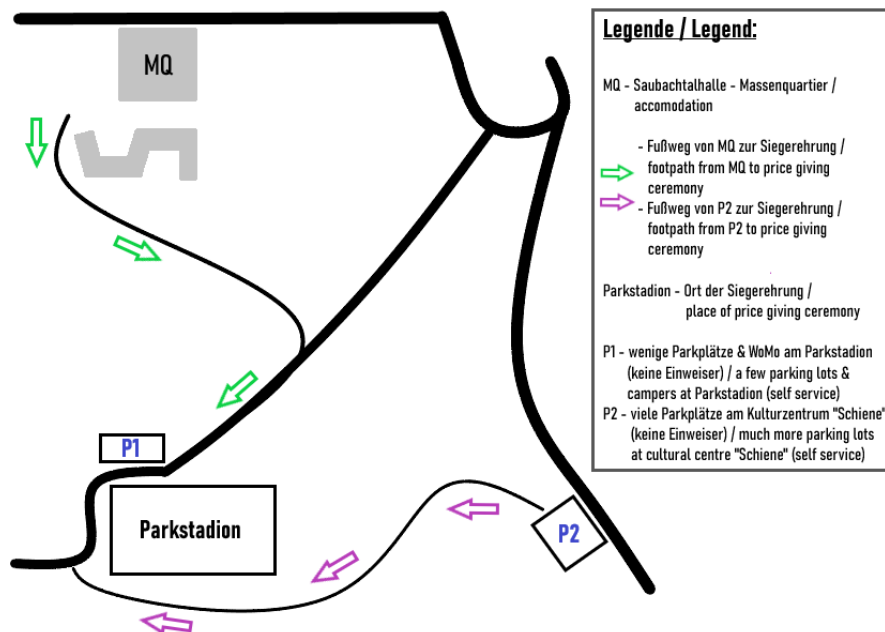
Liveresults:



## Siegerehrung DM Mittel/ WRE 18.05.

Ort: Parkstadion Wilsdruff, Landbergweg 7a

Anreise: Wir bitten alle Teilnehmer, die am Massenquartier parken unbedingt von dort zum Parkstadion zu laufen. Entfernung ca. 1,0 km.  
Wenige Parkmöglichkeiten gibt es direkt am Parkstadion.  
Ein weiterer großer Parkplatz befindet sich am Kulturzentrum „Schiene“, Freiburger Straße.



Verpflegung: Ab 18 Uhr wird es im Stadion durch den Stadionbetreiber ein gastronomisches Angebot und Verpflegung geben.

Ablauf: Wir planen den Start der Siegerehrung gegen 19 Uhr und einen zügigen Ablauf mit der Ehrung aller Kategorien außer D/H-12b, D19A, H21A.

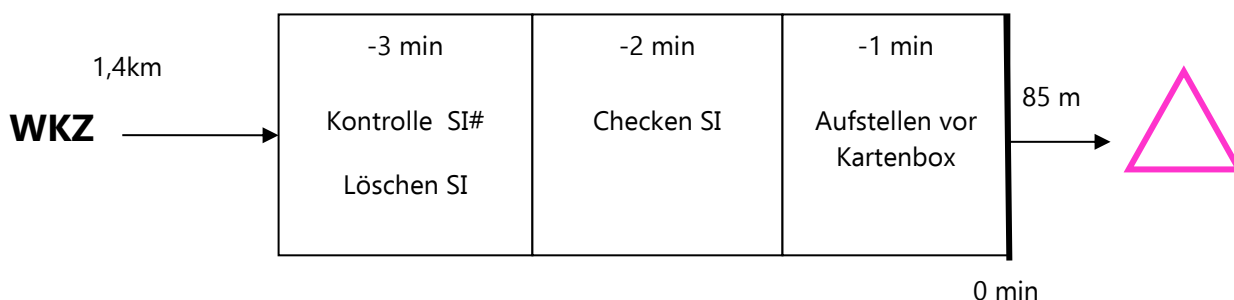
## Technische Hinweise BRL Lang 19.05.

Erster Start: 10:00 Uhr  
Zielschluss: 16:00 Uhr

Entfernungen: WKZ - Edeka Müller/ tranquillo-Start: 1400m / 115 Hm  
 Ziel 1 auf Weg zu Start, Ziel 1 - WKZ: 900m  
 Ziel 2 im WKZ



### Startablauf:



Die Entnahme der Karte erfolgt mit dem Startsignal. Jeder Läufer ist selbst dafür verantwortlich zu kontrollieren, ob er die richtige Karte entnommen/erhalten hat.

Der Weg von der Kartenausgabe zum Beginn der Orientierung (Startpflichtstrecke) ist ausgeflaggt und darf nicht verlassen werden!

Direktbahnen, D10, H10, D/H -12b: Separate Startgasse, Startfenster 10:30 – 12:30 Uhr

Start mit Startstation und anschließend Pflichtstrecke bis zum Beginn der Orientierung (Postenschirm ohne SI-Station)

Postenbeschreibung: Die Postenbeschreibungen werden im Startbereich ausgegeben.

Folgende Kategorien haben die PB zusätzlich auf der Karte:

D -10	Textform, auf Karte
H -10	Textform, auf Karte
D -12	Textform, auf Karte
H -12	Textform, auf Karte
D -14	Symbole, auf Karte
H -14	Symbole, auf Karte
D/H -12b	Textform, auf Karte
DirKL	Textform, auf Karte
DirML	Textform, auf Karte

Karte: Mohorn Grund  
 Laserdruck, 1:15000 Offsetdruck auf Pretexpapier, Format siehe Bahndaten  
 Maßstab: siehe Bahndaten  
 Äquidistanz: 5 m  
 Aufnahme: Ludwig Genderjahn, Andreas Lückmann  
 Stand: 04/2024

Besondere Symbole: ISOM2017-2



Meilerfläche

Bahnleger: Leif Bader, Moritz Döllgast

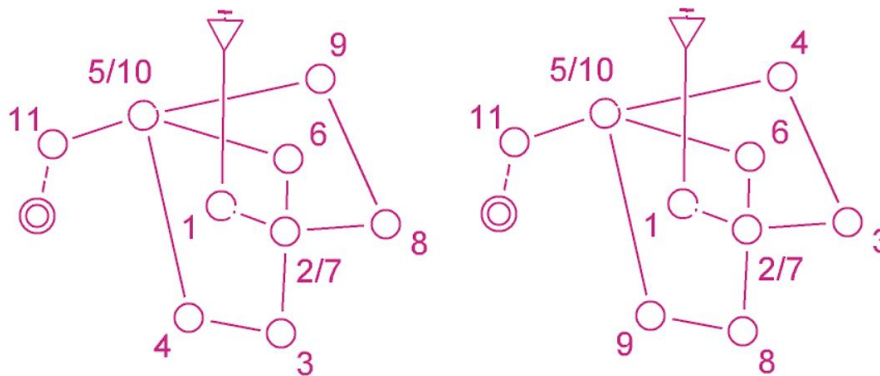
Geländebeschreibung:

Abwechslungsreiches Erzgebirgsvorland, einzelne steil abfallende Täler der Zuläufe zur Triebisch, Variation von offenen Gebieten mit sehr guter Belaufbarkeit bis zu Gebieten in denen Unterwuchs (Brombeeren u.ä) das Fortkommen stark behindern. Gelände wechselt von Gebieten mit vielen Gräben über Bereiche mit Bergbauhinterlassenschaften bis hin zu klar strukturierten Bereichen. Regelmäßiges dichtes Wegenetz.

Getränkeposten: Teilweise als Posten, teilweise als Stationen im Gelände, Wasser

**Besonderheiten Kategorie HE**

Für die Kategorie beinhaltet die Bahn ein **phi-Loop**, siehe schematische Skizze. Am Ende des phi-Loops haben alle Läufer die gleiche Strecke absolviert.



Dadurch wird es für die HE zwei getrennte Startlisten mit Variation "AB" und Variation "BA" geben. Die Läufer starten abwechselnd auf die verschiedenen Variationen der Bahn.

**Eine Übersicht der Variation mit Namen der Teilnehmer wird am Start und an der Kartenausgabe ausliegen.**

**Die Variation ist auch auf der Postenbeschreibung und Karte aufgedruckt. Bitte kontrolliert, dass ihr die richtige Postenbeschreibung und Karte nehmt!**

Zeitmessung: Die Zeitnahme im Ziel erfolgt durch Registrierung an der Zielstation. SI Air+ ist aktiviert.

Liveresults:



Bahndaten:

Kategorie	Länge	Steigung	Posten	Maßstab	Karte	Länge PB	Getränk	nach ca.	Ziel
D -10	2,3 km	50	9	1:10 000	A4	7 cm	-		1
D -12	2,8 km	65	9	1:10 000	A4	7 cm	-		1
D -14	4,0 km	110	12	1:10 000	A4	9 cm	-		1
D -16	5,0 km	125	11	1:10 000	A4	8 cm	1	55-60%	1
D -18	6,6 km	170	14	1:15 000	A4	10 cm	1	65-70%	1
D 19- A	5,8 km	140	13	1:10 000	A4	9 cm	1	65-70%	1
D 35-	6,6 km	170	14	1:10 000	A4	10 cm	1	65-70%	1
D 40-	5,7 km	150	13	1:10 000	A4	9 cm	1	60-65%	1
D 45-	5,0 km	125	11	1:10 000	A4	8 cm	1	55-60%	1
D 50-	5,1 km	140	12	1:10 000	A4	9 cm	1	60-65%	1
D 55-	5,1 km	140	12	1:10 000	A4	9 cm	1	60-65%	1
D 60-	4,3 km	105	11	1:10 000	A4	8 cm	1	50-55%	1
D 65-	3,6 km	80	10	1:7 500	A4	8 cm	1	30-40%	1
D 70-	2,9 km	55	8	1:7 500	A4	6 cm	-		1
D 75-	2,9 km	55	8	1:7 500	A4	6 cm	-		1
D 80-	2,4 km	65	6	1:7 500	A4	5 cm	-		1
D 85-	2,4 km	65	6	1:7 500	A4	5 cm	-		1
DE	11,2 km	300	24	1:15 000	A4	16 cm	2	25%; 75%	2
H -10	2,3 km	50	9	1:10 000	A4	7 cm	-		1
H -12	2,8 km	65	9	1:10 000	A4	7 cm	-		1
H -14	4,4 km	115	11	1:10 000	A4	8 cm	-		1
H -16	5,7 km	150	13	1:10 000	A4	9 cm	1	60-65%	1
H -18	8,1 km	235	15	1:15 000	A4	11 cm	2	25%; 75%	1
H -20	10,3 km	275	22	1:15 000	A4	15 cm	2	25%; 75%	2
H 21- A	8,1 km	235	15	1:10 000	A3	11 cm	2	25%; 75%	1
H 35-	10,3 km	275	22	1:10 000	A3	15 cm	2	25%; 75%	2
H 40-	8,1 km	235	15	1:10 000	A3	11 cm	2	25%; 75%	1
H 45-	7,4 km	185	17	1:10 000	A4	12 cm	1	70-75%	1
H 50-	6,9 km	160	16	1:10 000	A4	11 cm	1	65-70%	1
H 55-	5,3 km	175	13	1:10 000	A4	9 cm	1	50-60%	1
H 60-	5,3 km	175	13	1:10 000	A4	9 cm	1	50-60%	1
H 65-	4,3 km	105	11	1:10 000	A4	8 cm	1	50-55%	1
H 70-	3,6 km	80	10	1:7 500	A4	8 cm	1	30-40%	1
H 75-	2,9 km	55	8	1:7 500	A4	6 cm	-		1
H 80-	2,9 km	55	8	1:7 500	A4	6 cm	-		1
H 85-	2,4 km	65	6	1:7 500	A4	5 cm	-		1
HE	13,3 km	315	27	1:15 000	A4	18 cm	3	25% ; 50-65%; 80%	2
D/H -12b	2,3 km	50	9	1:10 000	A4	7 cm	-		1
DirKL	2,9 km	60	9	1:10 000	A4	7 cm	-		1
DirML	3,8 km	90	10	1:10 000	A4	8 cm	1	50-55%	1
DirMS	5,6 km	130	12	1:10 000	A4	9 cm	1	60-65%	1
DirLS	8,0 km	215	19	1:10 000	A4	13 cm	1	70-75%	1



## Logistik Wettkampfbereich Wilsdruff

- Toiletten: Toiletten in der Saubachtalhalle.
- Waschen: Duschen und Waschmöglichkeiten in der Saubachtalhalle.
- Kinder-OL: Es wird einen Kinder OL direkt im WKZ geben.
- Medizinische Betreuung: Es befindet sich eine Erstversorgung im WKZ. Das nächste Krankenhaus für Notfälle befindet sich in Dresden.
- Wasser/ Getränke: Es wird eine Getränkeversorgung im Zielbereich geben.  
Zielgetränke in Pfandflaschen – **bitte bringt die Pfandflaschen in die entsprechenden Sammelbehälter zurück!**  
Es wird zusätzlich Trinkwasser aus Kanistern geben. Dafür benötigt ihr **einen eigenen Becher!**
- Verpflegung: Es wird im WKZ ein Verpflegungsangebot geben (Kuchenstand).

**Gern möchten wir euch bitten, im Sinne der Nachhaltigkeit eigene Tassen und Teller mitzubringen!**

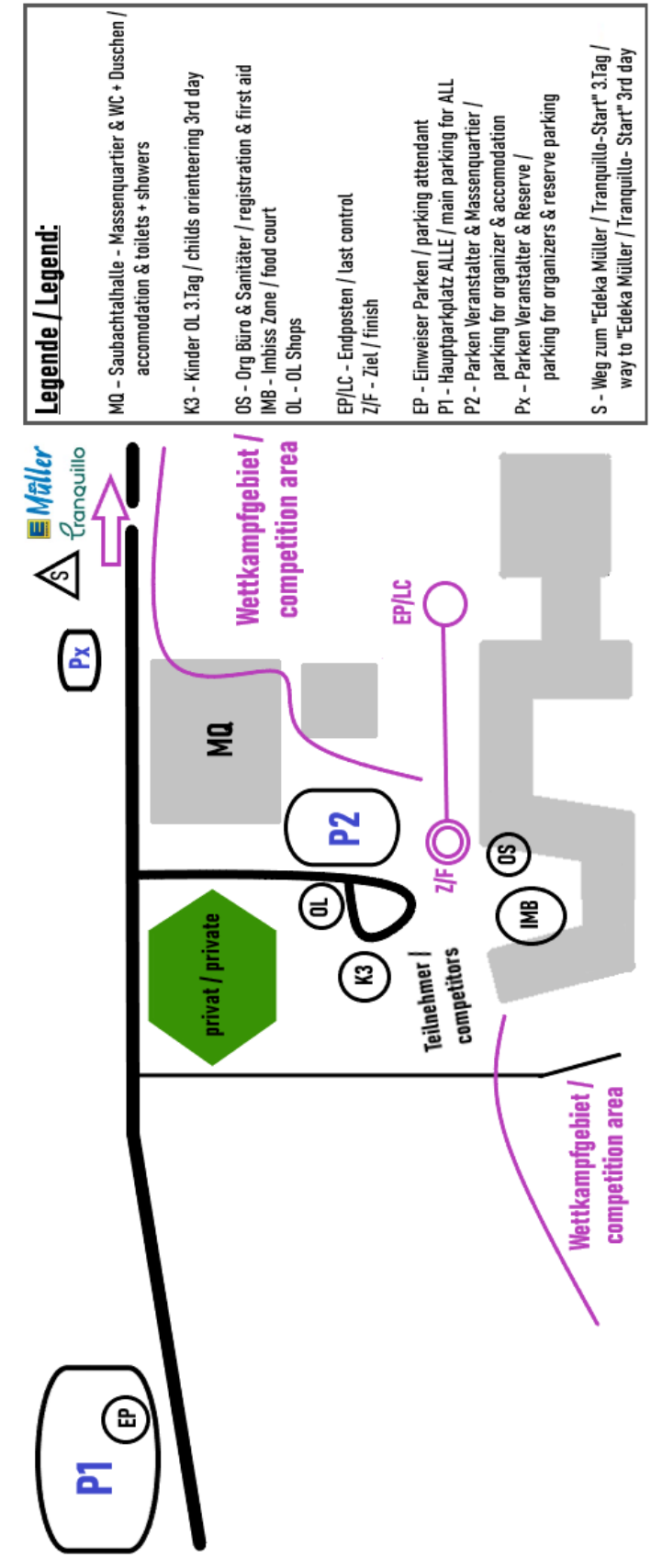
**Auf Einweggeschirr wird eine Gebühr von 0,50€ erhoben.**

- Verkaufsstände: OL Shop Conrad  
Sportvogel  
2nd Hand Stand



# WKZ BRL Sprint (WRE) 20.05.

Lageplan:



## Technische Hinweise BRL Sprint (WRE) 20.05.

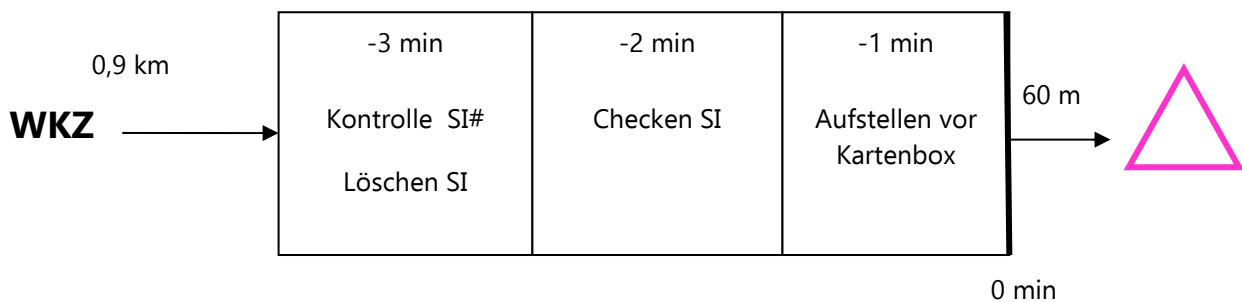
Erster Start: 10:00 Uhr  
Zielschluss: 13:30 Uhr

Entfernungen: Parken – WKZ: 0,0 – 0,9 km  
 WKZ - Edeka Müller/ tranquillo-Start: 0,9 km  
 Ziel ist im WKZ



Startnummer: Für den Sprint wird es Startnummern zur eindeutigen Identifizierung der Teilnehmer geben. Die Startnummer ist gut sichtbar auf der Brust zu tragen und die Sponsoren dürfen nicht abgedeckt werden.  
 Die Ausgabe der Startnummern erfolgt vereinsweise im Orgbüro am 19.05. und 20.05.

### Startablauf:



Die Entnahme der Karte erfolgt mit dem Startsignal. Jeder Läufer ist selbst dafür verantwortlich zu kontrollieren, ob er die richtige Karte entnommen/erhalten hat.  
 Der Weg von der Kartenausgabe zum Beginn der Orientierung (Startpflichtstrecke) ist ausgeflaggt und darf nicht verlassen werden!

Direktbahnen, D10, H10, D/H -12b: Separate Startgasse, Startfenster 10:15 – 11:45 Uhr  
 Start mit Startstation und anschließend Pflichtstrecke bis zum Beginn der Orientierung (Postenschirm ohne SI-Station)

Postenbeschreibung: Die Postenbeschreibungen sind auf der Karte gedruckt und werden zusätzlich im Startbereich ausgegeben.

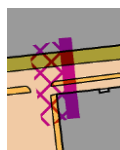
Karte: Wilsdruff  
 Laserdruck auf Pretexpapier, Format siehe Bahndaten  
 Maßstab: siehe Bahndaten  
 Äquidistanz: 2,5 m  
 Aufnahme: Florian Weinert, Andreas Lückmann  
 Stand: 05/2024  
 nach ISSprOM 2019

Bahnleger: Moritz Lucke, David Saupe

Geländebeschreibung:

Sächsische Kleinstadt mit zum Teil engen Straßen und Parkanteil. Der Schlussteil befindet sich im Schulgelände. Leichte Steigungen sind ebenfalls vorhanden.

Verbotene Gebiete: olivgrün = Sperrgebiet  
Künstliche Sperren siehe Bsp:



Bahndaten:

Kategorie	Länge	Steigung	Posten	Maßstab	Format
D -10	1200 m	20	10	1:4000	A4
D -12	1400 m	25	12	1:4000	A4
D -14	2000 m	30	13	1:4000	A4
D -16	2600 m	35	19	1:4000	A4
D -18	2700 m	40	19	1:4000	A4
D 35-	2700 m	35	17	1:4000	A4
D 40-	2700 m	35	17	1:4000	A4
D 45-	2500 m	35	17	1:4000	A4
D 50-	2500 m	35	17	1:4000	A4
D 55-	2200 m	35	16	1:3000	A3
D 60-	2200 m	35	16	1:3000	A3
D 65-	1800 m	30	13	1:3000	A3
D 70-	1800 m	30	13	1:3000	A3
D 75-	1500 m	25	11	1:3000	A3
D 80-	1500 m	25	11	1:3000	A3
D 85-	1500 m	25	11	1:3000	A3
DE	2900 m	40	22	1:4000	A4

Kategorie	Länge	Steigung	Posten	Maßstab	Format
H -10	1200 m	20	10	1:4000	A4
H -12	1400 m	25	12	1:4000	A4
H -14	2000 m	30	13	1:4000	A4
H -16	2800 m	45	19	1:4000	A4
H -18	3200 m	40	21	1:4000	A4
H 35-	2900 m	35	20	1:4000	A4
H 40-	2900 m	35	20	1:4000	A4
H 45-	2600 m	35	19	1:4000	A4
H 50-	2600 m	35	19	1:4000	A4
H 55-	2400 m	35	17	1:3000	A3
H 60-	2400 m	35	17	1:3000	A3
H 65-	2200 m	30	16	1:3000	A3
H 70-	2200 m	30	16	1:3000	A3
H 75-	1600 m	25	12	1:3000	A3
H 80-	1600 m	25	12	1:3000	A3
H 85-	1600 m	25	12	1:3000	A3
HE	3500 m	45	22	1:4000	A4

D/H -12b	1200 m	20	8	1:4000	A4
DirKL	1500 m	30	12	1:4000	A4
DirML	1900 m	25	14	1:4000	A4

Zeitmessung:

Die Zeitnahme im Ziel erfolgt durch Registrierung an der Zielstation. SI Air+ ist aktiviert.

Liveresults:



## Organisations-Team

Veranstalter: Arbeitsgemeinschaft Orientierungslauf (DTB & DOSV)  
 Ausrichter: Post SV Dresden  
 Wettkampfleiter: Dirk Meyer  
 Technischer Delegierter: Diethard Kundisch  
 IOF Advisor: Diethard Kundisch

Bahnlegung  
 DM Mittel: Dietmar Fuchs  
 BRL Lang: Leif Bader, Moritz Döllgast  
 BRL Sprint: David Saupe, Moritz Lucke



Karte/Druck: Andreas Lückmann  
 Start: Rolf Weinert  
 Wettkampfbüro: Alexander Richter  
 Auswertung/ EDV: Thomas Rothkegel  
 Org-Büro: Anett von Dalowski  
 Ö-arbeit: Paul Leidinger, Anett von Dalowski  
 Partner/ Sponsoren: Alexander Richter  
 Quartier: Jens Seidel  
 Versorgung: Helga Lucke, Jürgen Saupe, Dorena Barchfeld  
 Material/ Technik: Jan von Dalowski, Jörg Leibiger  
 SI Technik: Sebastian Moraweck  
 Kinder-OL: Anke Müller  
 Siegerehrung: Henrike Lucke



DANKE!



Wir danken allen Partnern und Sponsoren.



Foto: Martin Plaschke

## DANKE WEITER

Persönlich bedanken möchten wir uns für die Unterstützung bei

- # Mario Gnannt (Vereinsvorsitzender SG Motor Wilsdruff, Hallenverantwortlicher Wilsdruff)
- # André Börner (Bauamtsleiter Wilsdruff, Ortsvorsteher Mohorn Grund)
- # Jennifer Edelmann (Landratsamt Pirna)
- # Çağla Yalçinkaya (Hauptamtsleiterin Wilsdruff)
- # Matti Rarisch (Stadtverwaltung Wilsdruff)
- # Murat Yüney (Gaststätte Stadion Wilsdruff)
- # Andreas Auerswald (Agrargenossenschaft)
- # Dr. Horst Bittner (Vereinsvorsitzender Wacker Mohorn e.V.)
- # Olaf Bözinger (Bauhof Wilsdruff)
- # Andre Lommatzsch (L-Bau Lommatzsch)
- # Clemens Billerbeck (Wohnungswerk Sachsen AG)
- # Stephan Clemens (Tranquillo GmbH)
- # Doreen Mindemann (Deutsche Post DHL)
- # e-motion e-Bike Welt Dresden West (Wilsdruff)
- # Dresdner Kaffee und Kakao Rösterei
- # S&W Miet WC GbR
- # Verkehrstechnik Jähmig GmbH